

Circuits pédestres

Circuit entre terre et mer

1- Départ devant l'Office de Tourisme, au pied du phare. Suivre le vieux port sur la droite en direction de l'aire de jeux pour enfants. Poursuivre vers la chapelle Ste-Barbe que l'on peut apercevoir sur la hauteur.

2- Descendre vers le parking et emprunter le sentier côtier sur la droite en direction du port en eau profonde et de la gare maritime.

3- Passer devant la gare maritime et traverser le parking du port jusqu'au bout.

4- Remonter vers la route principale (signalisation : sortie Saint-Pol-de-Léon / Morlaix / Voie express n°12).

5- À l'intersection prendre à gauche puis de nouveau à gauche après le passage à niveau. Suivre la voie ferrée sur une centaine de mètres avant de tourner à gauche et de longer le muret du jardin exotique jusqu'à son entrée.

6- Depuis le jardin exotique, passer sous le pont de la voie ferrée et prendre à gauche.

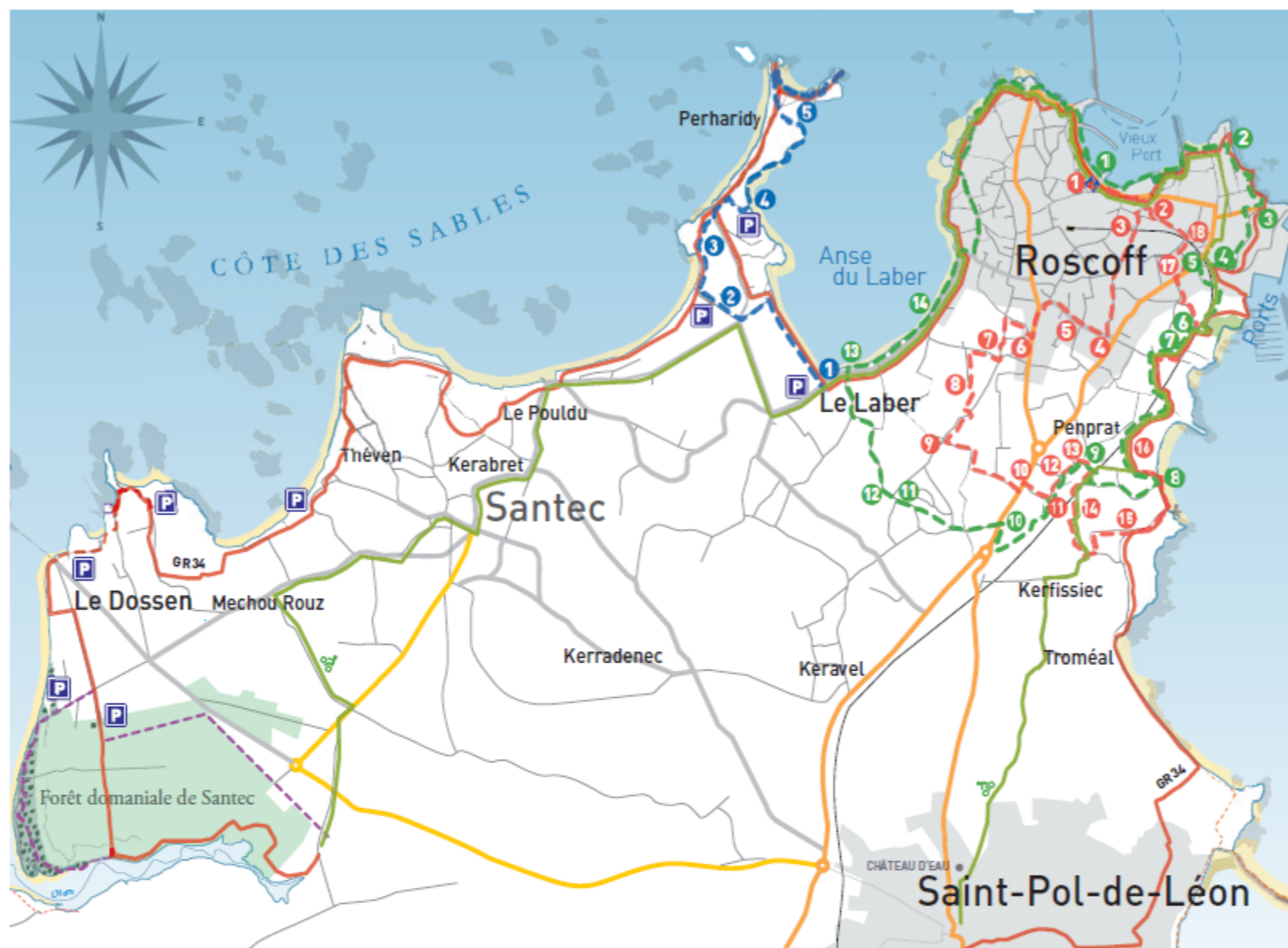
7- Longer la ligne de chemin de fer sur 300 m et au niveau du second pont, prendre à droite puis à gauche en haut de la côte, direction Ruvéc puis le quartier de Pen Al Lan.

Passer sur le pont au-dessus de la voie ferrée et longer la côte en descendant jusqu'à la grande grève en reprenant le GR 34.

8- Au parking de la plage, suivre à droite le vallon de Pen Ar Prat sur 100 m.

9- Continuer en direction du passage à niveau et le traverser. Longer la ligne de chemin de fer pour rejoindre la route principale.

10- À l'axe routier Saint-Pol-de-Léon / Roscoff (D769), suivre à droite le sentier qui évite le rond-point et permet de traverser la



D769 au passage piéton ; prendre la direction de Kerestat, que l'on contourne en suivant le balisage.

11- Variante du Laber. Prendre à droite et longer le Manoir de Kerestat. Prendre ensuite la direction du château d'eau. Après le château d'eau, continuer tout droit puis à gauche pour redescendre vers la côte.

Sur la route du Laber, récupérer le circuit "Entre Terre et Mer"

12- Si vous ne choisissez pas la variante. Continuer tout droit pour redescendre vers la baie.

13- Se diriger vers la droite pour rejoindre le centre de Roscoff par la côte ou vers la gauche pour emprunter le circuit de Perharidy.

Circuit de Perharidy

1- Départ devant le château du Laber. Traverser la baie du Laber en empruntant la digue.






2- Longer le camping jusqu'à la plage et suivre le cordon dunaire par la droite.

3- Au niveau du blockhaus, prendre le sentier tout de suite à droite afin de rejoindre la route menant au Centre de Perharidy.

4- Contourner le Centre de Perharidy par la droite en empruntant le sentier côtier et la plage.

5- Après le Centre, longer le bout du parking sur la gauche pour rejoindre l'autre côté de la pointe. Suivre le sentier jusqu'à l'extrémité de la pointe. Revenir sur ses pas pour le retour.

Circuits de randonnée / Walking path

-  **Circuit de Perharidy** - 6,3KM - 1H 30 - facile
-  **Circuit des Fontaines** - 8,9KM - 2H 30 - facile
-  **Circuit Entre terre & mer** - 12KM - 3H - facile
-  **GR 34**
-  **Voie verte (vélos)**

Circuit des Fontaines

1- Départ devant l'Office de Tourisme au pied du phare. Prendre à droite en direction de la rue Jeanne d'Arc surplombant l'aire de jeux pour enfants.

2- Emprunter à droite la petite venelle pavée pour rejoindre la place de Keradraon (avec maison du XVIIIe siècle). Tourner ensuite à droite.

3- Traverser la voie ferrée pour prendre la rue de Valanec (sur 600 m).

4- Tourner à droite pour prendre la rue de Kerhoret.

5- À 200 m à gauche, le lavoir fontaine. Au bas de la rue de Kerhoret, prendre à gauche pour rejoindre l'axe routier Roscoff / Saint-Pol-de-Léon (D769) ; emprunter le passage piéton et remonter la rue sur 150 m.

6- Prendre à droite pour trouver la fontaine de Len Baol au Pontigou. 150 m plus loin, prendre à gauche le petit chemin de terre et continuer tout droit.

7- Au lieu dit Kerguennec, tourner à droite, puis descendre sur 200 m.

8- À gauche, prendre le chemin de terre pour longer les champs sur 450 m jusqu'à l'aire de repos / pique nique.

9- À la prochaine intersection, descendre sur 50 m pour atteindre la fontaine de Penfeunteun en contrebas du mur qui longe le Manoir de Kerestat. Revenir sur ses pas pour rejoindre le circuit. Longer la propriété du Manoir de Kerestat jusqu'à son entrée principale bordée d'arbres. Prendre

à gauche pour rejoindre l'axe routier Roscoff / Saint-Pol-de-Léon (D769). Le circuit se poursuit de l'autre côté de la route sur la gauche mais le passage piéton est à 100 m sur la droite.

10- Prendre la direction de Créac'h Elies sur 150 m.

11- Descendre à droite pour atteindre la fontaine de Créac'h Elies, revenir sur ses pas pour rejoindre le circuit.

12- Suivre et descendre la route de Créac'h Elies sur 330 m.

13- Trouver la fontaine de Poul Brohou en prenant à gauche (à 50 m), revenir sur ses pas pour reprendre le circuit.

14- À droite, après avoir traversé la ligne de chemin de fer, rejoindre le lavoir de Perennes. Remonter sur 250 m jusqu'au lieu-dit de Kerfissiec en prenant à gauche le chemin de terre.

15- Descendre à gauche en suivant le chemin de terre jusqu'à la plage. Longer la plage jusqu'au parking.

16- Reprendre le GR34, en longeant la ligne de chemin de fer.

17- Rejoindre l'axe routier (D58) et le traverser en direction de Roch Trévigner.

18- Au lieu-dit Poul Ar Foll, traverser le pont de la voie ferrée et prendre à gauche la rue Joseph Le Mat (anciens talus) pour retrouver la place de Keradraon et le vieux port par la rue du vieux puits.